



**КОМИТЕТ ИМУЩЕСТВЕННЫХ ОТНОШЕНИЙ
АДМИНИСТРАЦИИ ПЕРМСКОГО МУНИЦИПАЛЬНОГО ОКРУГА**

РЕШЕНИЕ
о размещении объектов № 1411

Пермский край
Пермский округ

31.05.2024

Комитет имущественных отношений администрации Пермского муниципального округа разрешает Акционерному обществу «Газпром газораспределение Пермь» (ИНН 5902183841, ОГРН 1025900512670, почтовый адрес: 614000, г. Пермь, ул. Петропавловская, 43)

размещение объекта «газопровод давлением до 1,2 Мпа, для размещения которого не требуется разрешения на строительство»

на землях государственная собственность на которые не разграничена

на срок 1 год

Местоположение: Пермский край, Пермский муниципальный округ, п. Сылва, тер. СНТ Родник 2, к дому 9

Приложение: схема предполагаемых к использованию земель или части земельного участка.

Особые условия использования:

1. При размещении объекта учесть параметры ширины проезда улично-дорожной сети, во избежание сужения полосы отвода дороги.
2. Получение разрешения на производство земляных работ.

Заместитель председателя комитета



(подпись, печать)

М.В. Королева

Схема предполагаемых к использованию земель или части земельного участка


Объект: Газопровод давлением до 1,2 Мпа, для размещения которого не требуется разрешения на строительство
 Местоположение: расположенных по адресу: Пермский край, м.о. Пермский, п. Сытва, тер. СНТ Родник 2, к дому 9
 Площадь земель или части земельного участка, кв.м.: 25
 Категория земель: земли населенных пунктов
 Вид разрешенного использования: -

Описание границ смежных землепользователей:
 От точки н1 до точки н3 - земельный участок с кадастровым номером 59:32:0050002:575
 От точки н3 до точки н4 - земли общего пользования
 От точки н4 до точки н5 - земельный участок с кадастровым номером 59:32:0050027:14317
 От точки н5 до точки н1 - земли общего пользования

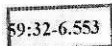
Каталог координат, м

№ точки границы	X	Y
н1	521054.48	2258955.56
н2	521053.04	2258955.71
н3	521054.05	2258960.21
н4	521049.36	2258961.45
н5	521048.29	2258956.57
н6	521054.32	2258954.97
н1	521054.48	2258955.56

Условные обозначения:



- предполагаемый участок земель, на которых планируется размещение объекта
- границы и номер земельного участка, сведения о которых внесены в ЕГРН
- границы и номер объекта капитального строительства, сведения о которых внесены в ЕГРН
- граница кадастрового квартала



- зоны с особыми условиями использования территории, сведения о которых внесены в ЕГРН

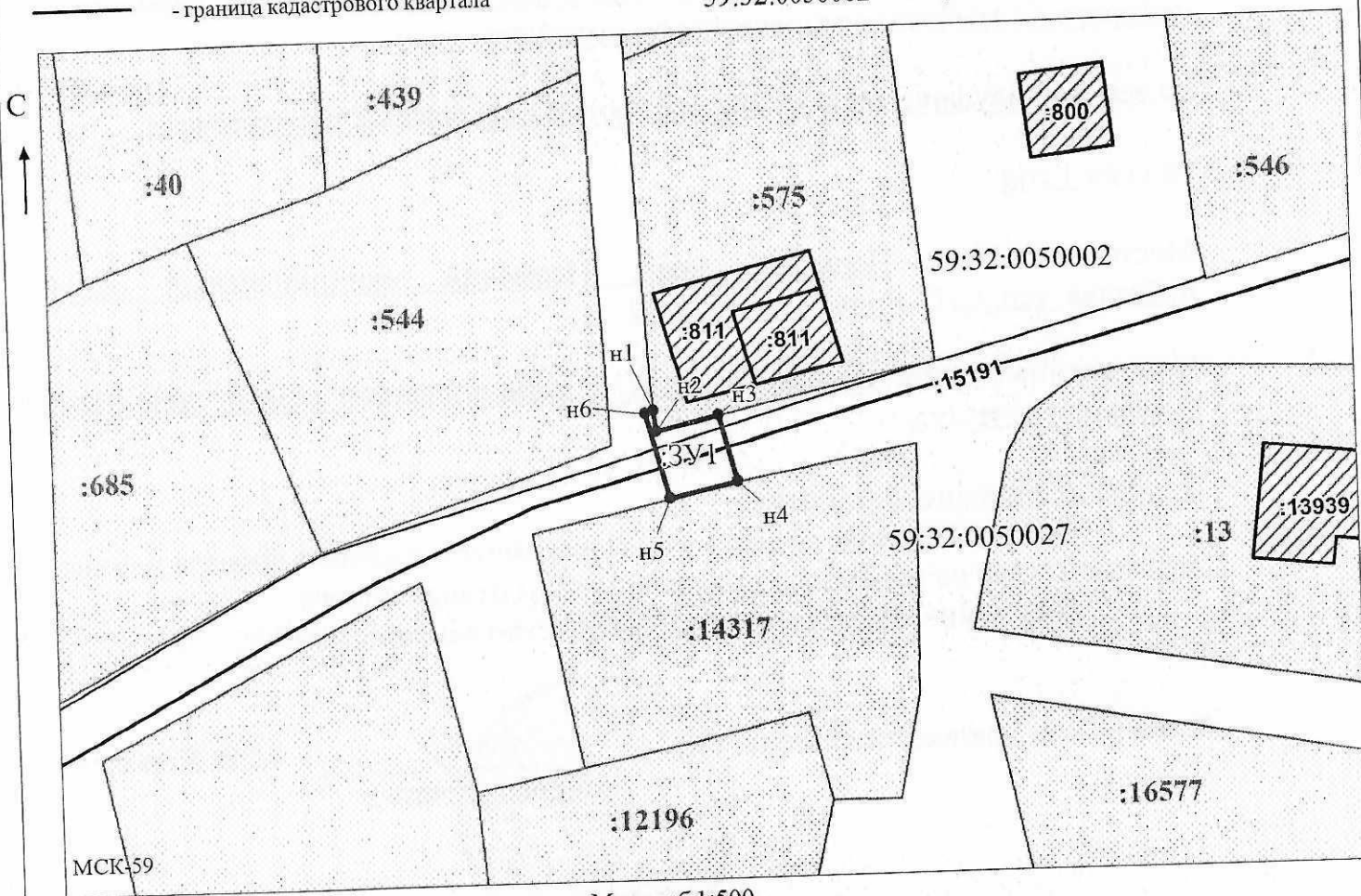
:3У1

- обозначение запрашиваемого земельного участка



- характерная точка границ земель или части земельного участка

59:32:0050002 - номер кадастрового квартала



Масштаб 1:500
/ Осипова А.Д.

Заявитель: _____

МП

(подпись, расшифровка подписи)

(для юридических лиц и индивидуальных предпринимателей)